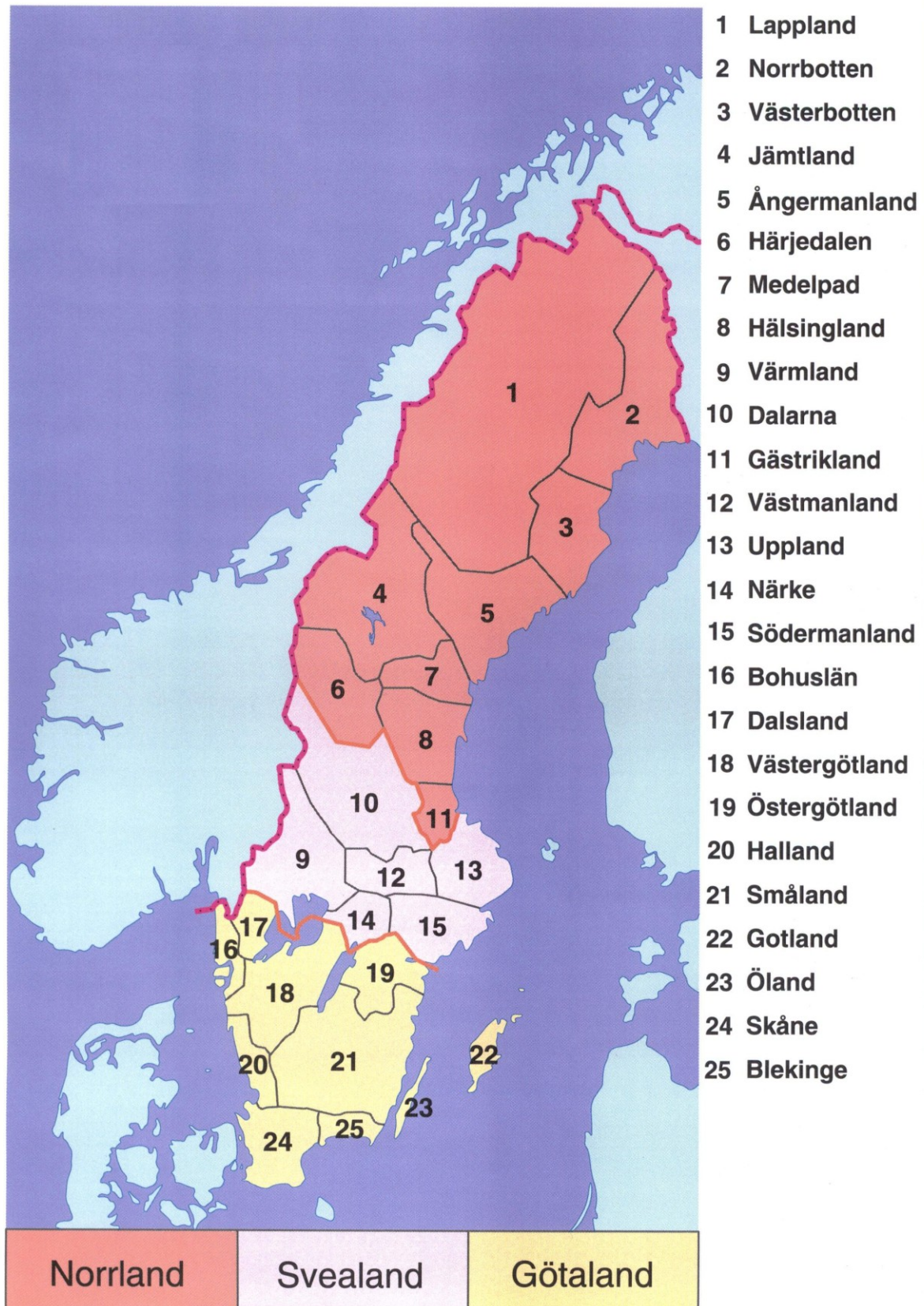





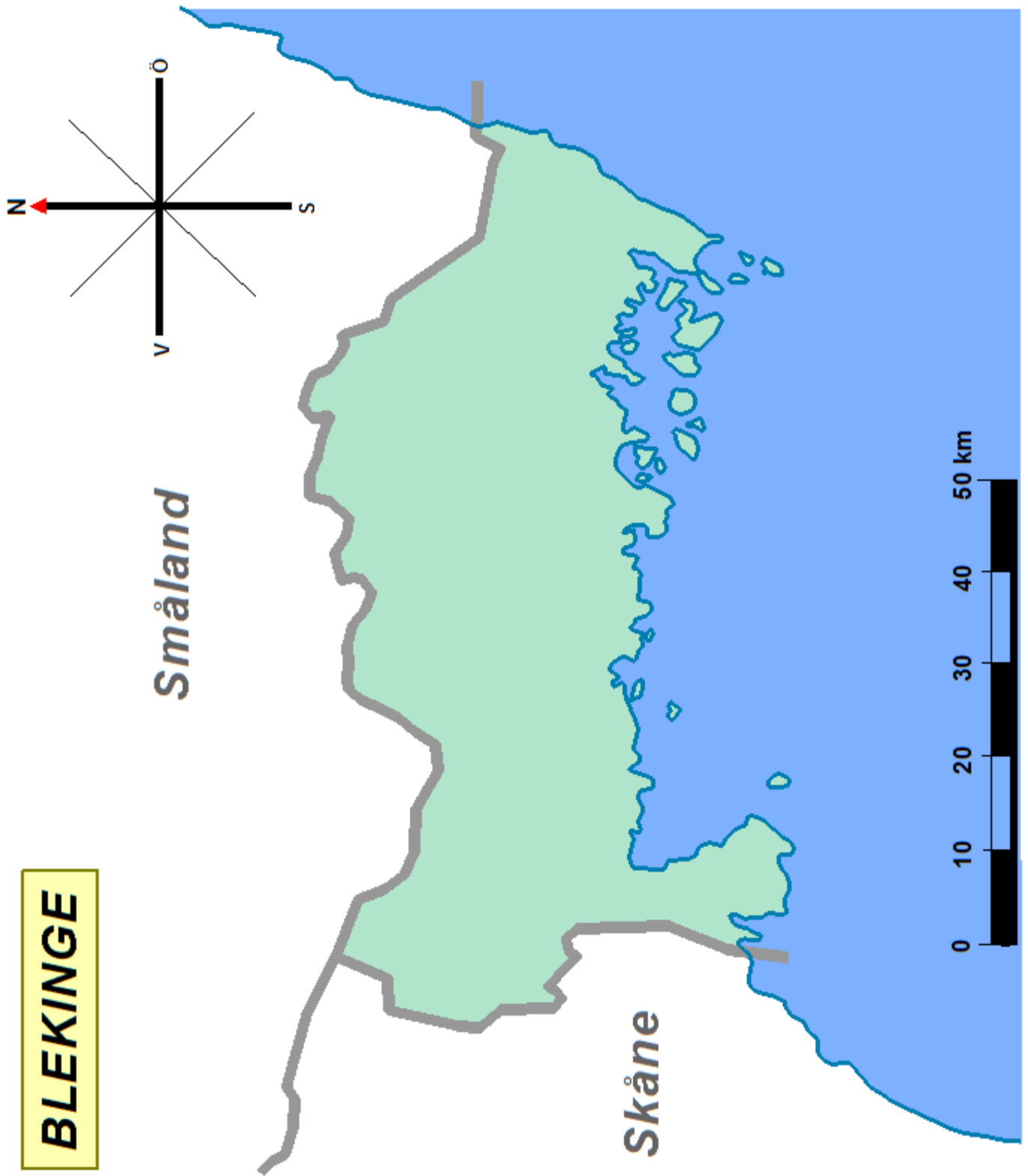
# Landskap i sikte!

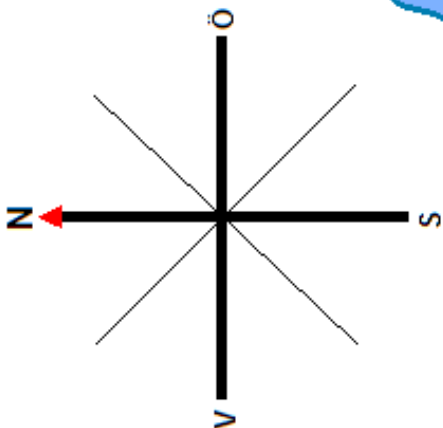
## Blekinge



## TECKENFÖRKLARING


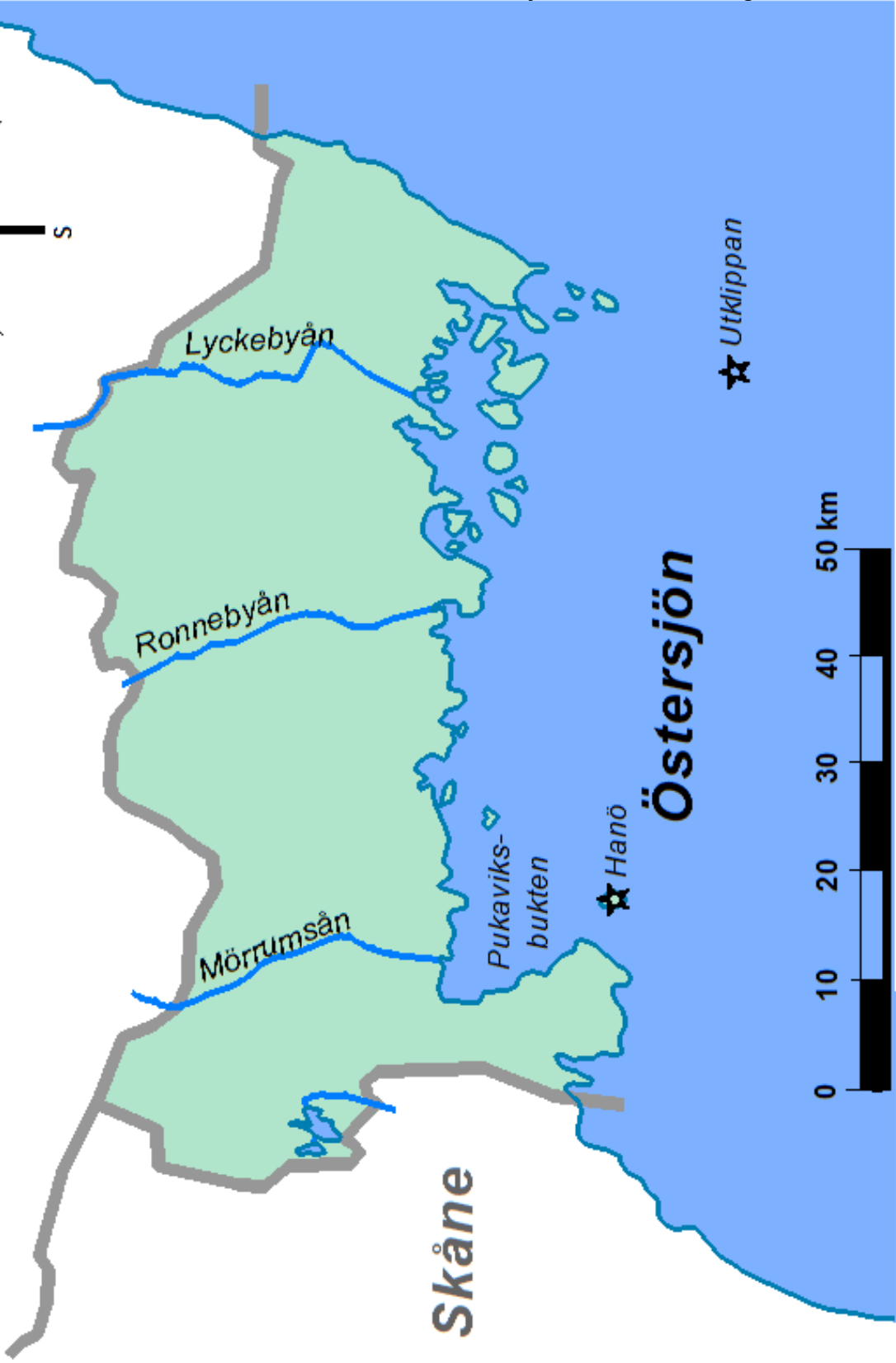
	Riksgräns		Tätort; fler än 100 000 inv.
	Landskapsgräns		Tätort; 50 000-100 000 inv.
	Hav, Sjö		Tätort; 25 000-50 000 inv.
	Vattendrag, större		Tätort; 10 000-25 000 inv.
	Vattendrag, mindre		Tätort; färre än 10 000 inv.
	Kanal		Fyr
	Båt- eller färjeförbindelse		Kärnkraftverk / Vattenkraftverk
	Järnväg		Över 1500 m ö h
	Motorväg		900-1500 m ö h
	Huvudväg		600-900 m ö h
	Väg, mindre		300-600 m ö h
	Europaväg/Riksväg		100-300 m ö h
	Flygplats		0-100 meter över havet

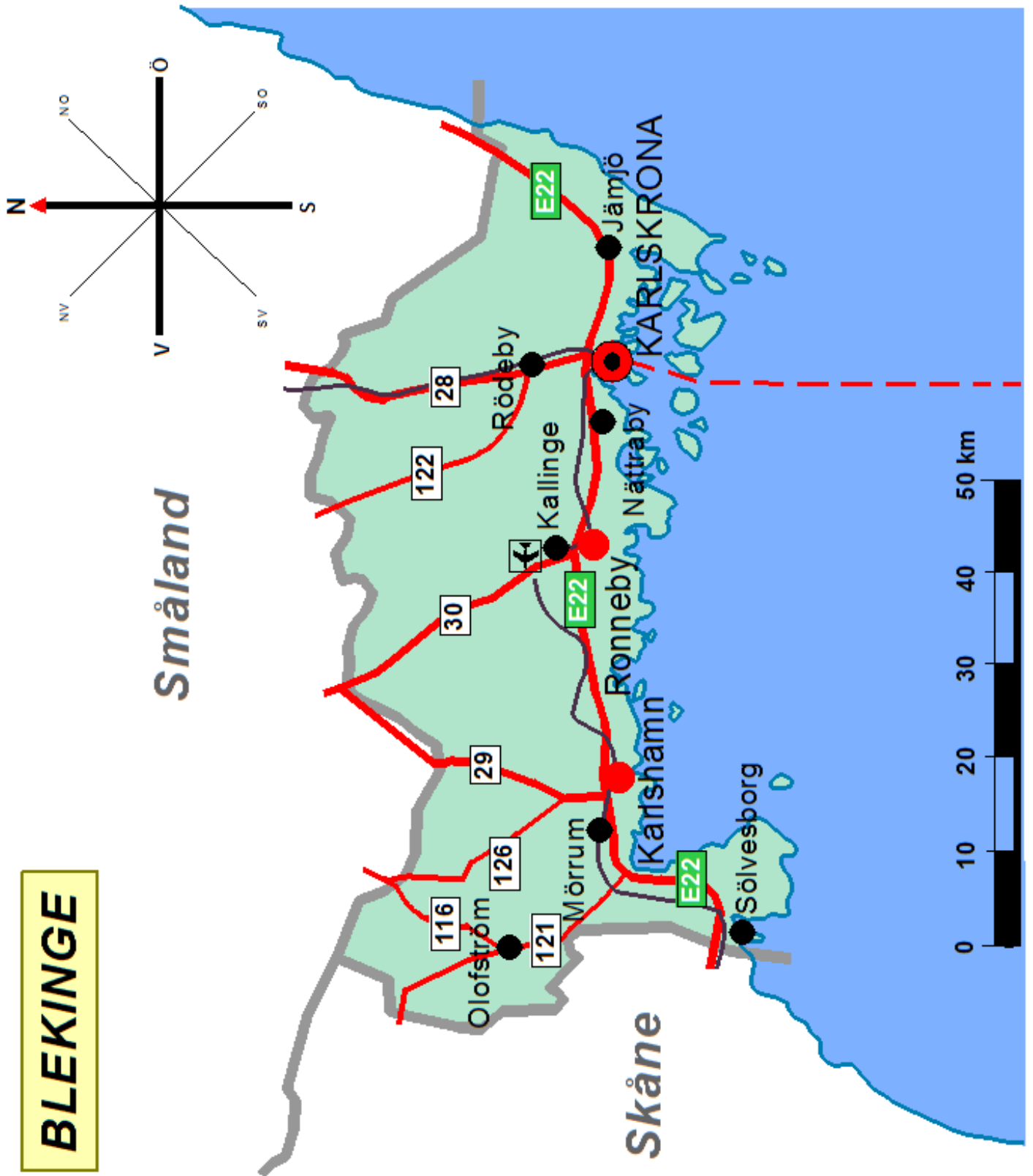


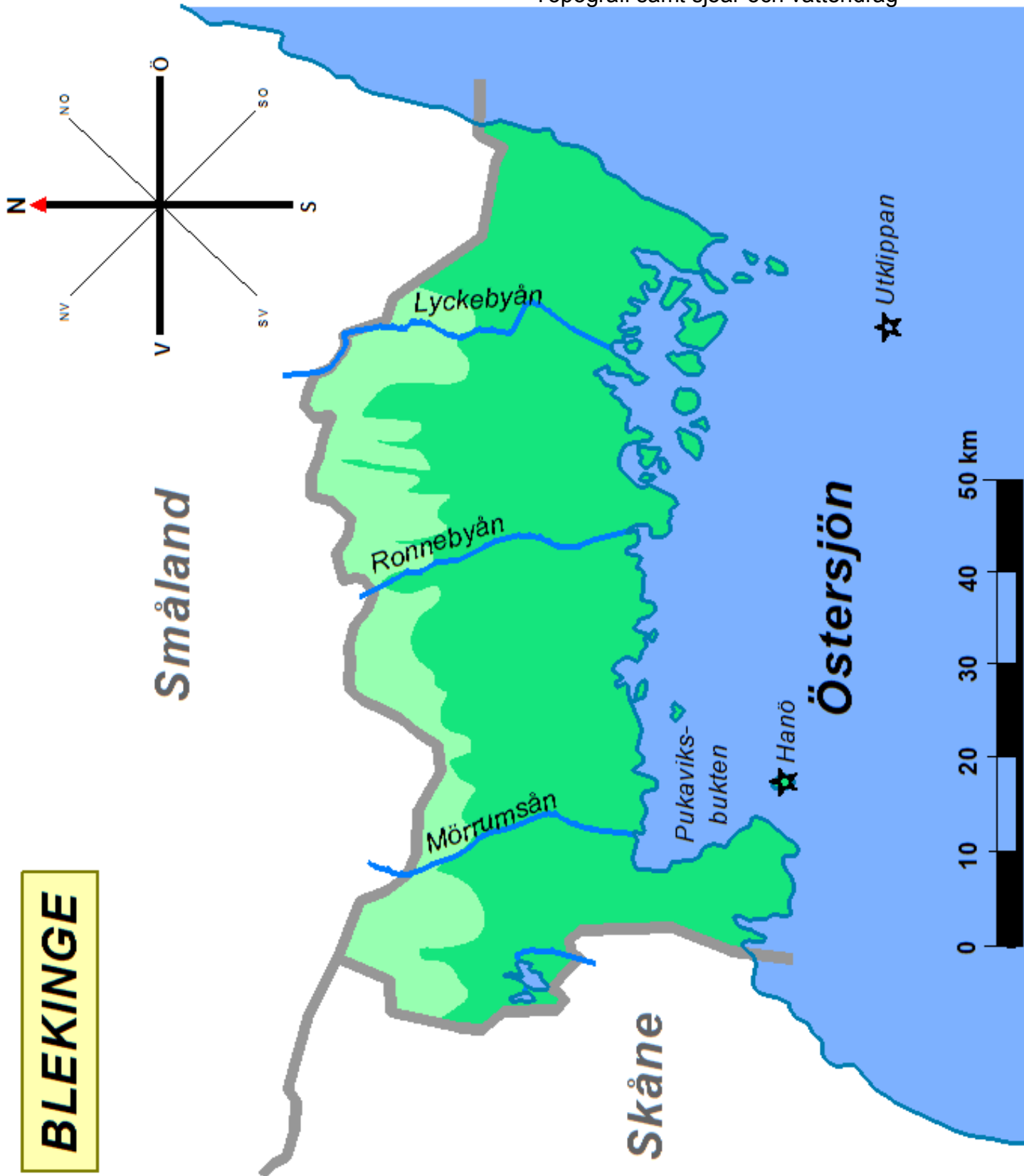


**BLEKINGE**

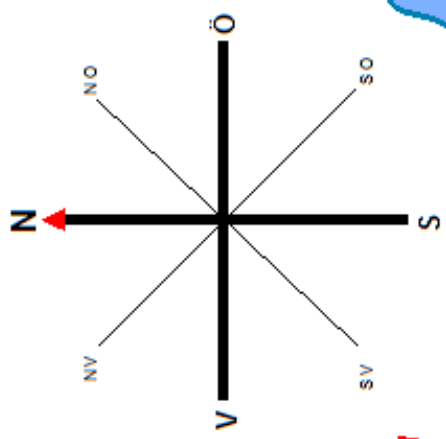
Småland





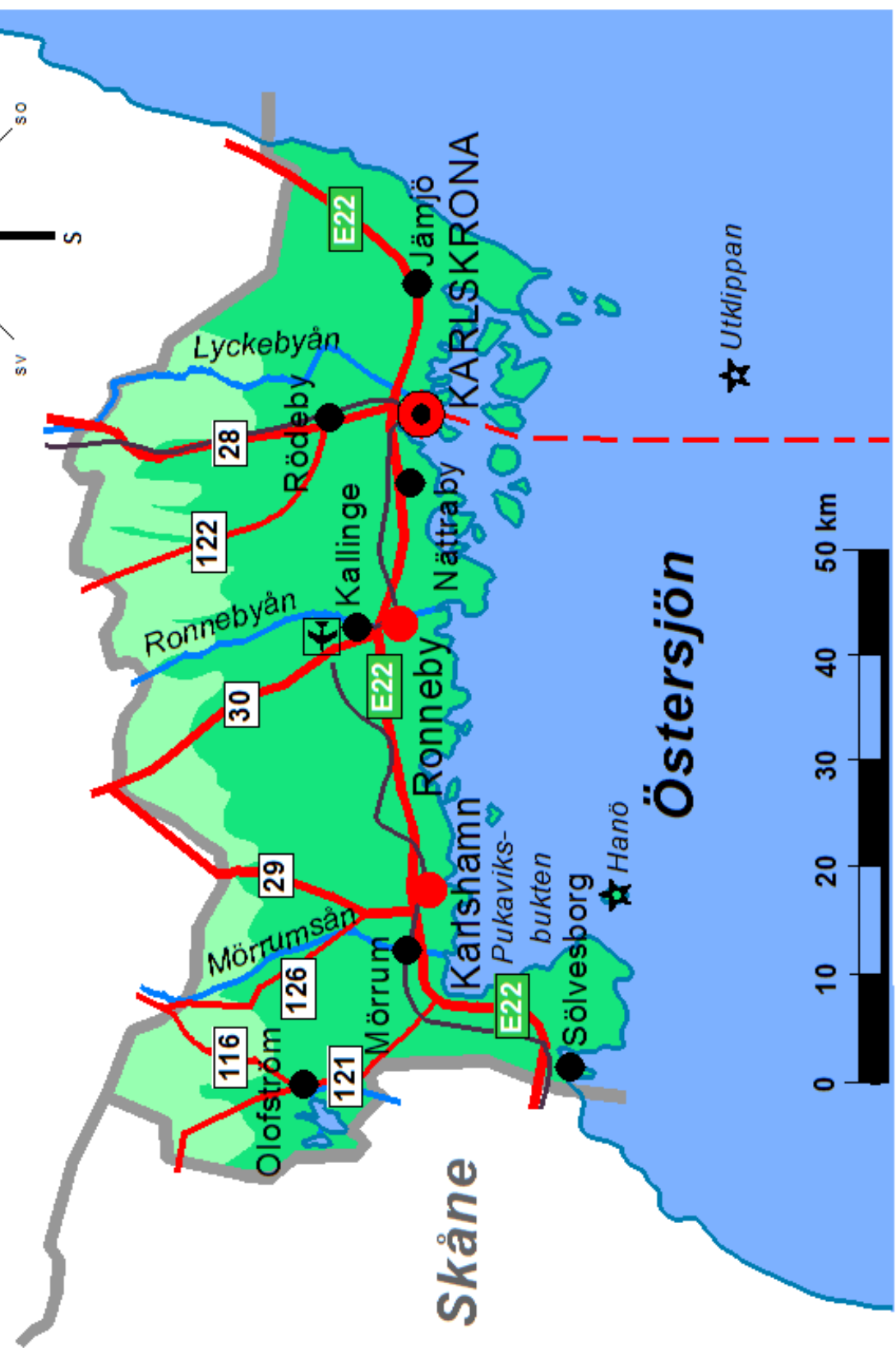


**BLEKINGE**



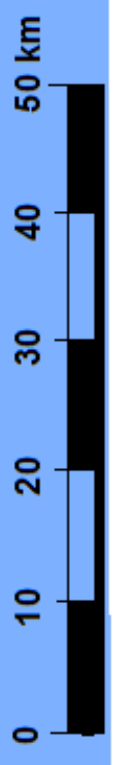
# BLEKINGE

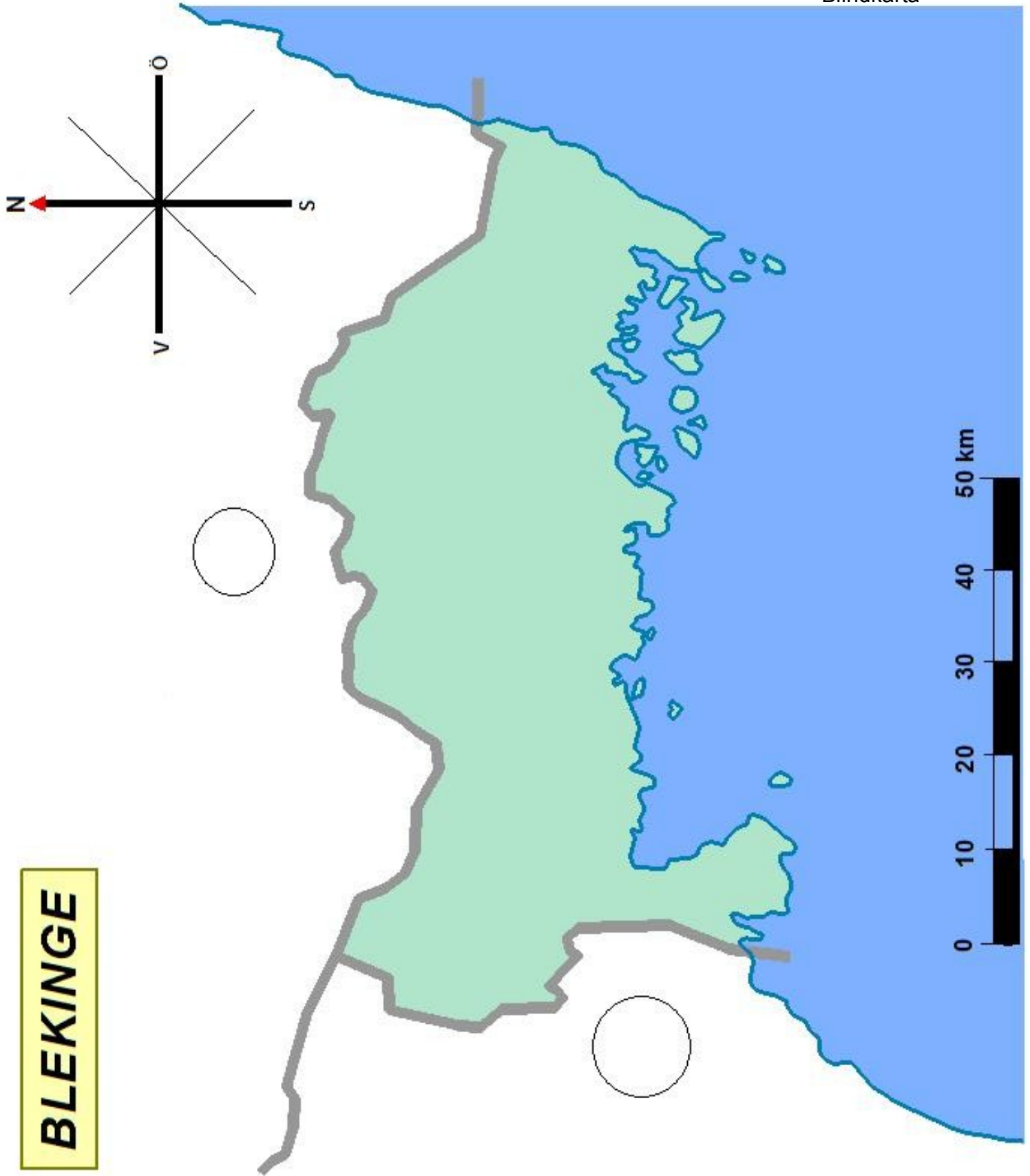
Småland



Skåne

Östersjön









# Blekinge

Vilken av de här tre formerna tycker du är mest lik Blekinge?



## Gränser

Titta på kartan.

Skriv väderstrecken.

Blekinge gränsar i \_\_\_\_\_ till Småland och i \_\_\_\_\_ till Skåne.

Både i \_\_\_\_\_ och \_\_\_\_\_ är det kust.

## Skalan

Titta på skalan.

Hur långt är det från Blekinges östkust till gränsen mot Skåne?

Ca \_\_\_\_\_ mil.

Hur långt är det från Smålandsgränsen till sydkusten?  
(Mät någonstans mitt i landskapet)

Ca \_\_\_\_\_ mil.

Vad kan man säga om storleken på Blekinge?

Det är ett av Sveriges \_\_\_\_\_ landskap.

Hur långt är Blekinges östra kuststräcka?

Ca \_\_\_\_\_ mil.

## Sjöar och vattendrag

Vad heter havet utanför Blekinges kust?

---

Sök reda på sjöarna på din Blekingekarta.  
Var ligger de?

---

Det finns tre åar på kartan. Alla tre rinner åt samma håll. Stryk under rätt alternativ. Åarna rinner åt norr söder öster väster.

Alla mynnar ut i \_\_\_\_\_

Titta noga på Blekinges kust.

Var finns det skärgård? (Kryssa för rätt alternativ)

\_\_\_\_\_ Vid östkusten.

\_\_\_\_\_ Vid kusten närmast Skåne.

\_\_\_\_\_ Vid östra delen av sydkusten.

I havet söder om Blekinge kan du se två fyrar på kartan.  
Vad heter de?

---

Hur långt är avståndet från fyren till närmaste ö.

Ca \_\_\_\_\_ km.

## Sök reda på

Mörrumsån är välkänd för många. Folk reser dit från olika delar av Sverige och även från andra länder.

De kommer med full utrustning för att pröva sin lycka. Vad tror du att de gör?

Ta reda på det och försök att hitta någon bild.

## Tätorter

Blekinges största stad heter

---

Den ligger vid kusten.

Skriv ett par andra tätorter som ligger vid kusten.

\_\_\_\_\_ och \_\_\_\_\_

Skriv några tätorter som ligger i inlandet.

---

---

## Sök reda på

Karlskrona är Blekinges huvudort.

Sök reda på bilder och fakta om Karlskrona.

Skriv eller berätta för någon.

## Kommunikationer

Nu ska du titta på vägarna i Blekinge.

Vilken väg går förbi Karlshamn, Ronneby och Karlskrona?

---

Vilken väg går till Småland...

... från Ronneby? \_\_\_\_\_

... från Karlshamn? \_\_\_\_\_

... från Karlskrona? \_\_\_\_\_

Titta på kartan. Vilken tätort har flygplats?

---

Man kan resa mellan Sölvesborg och Karlskrona på flera olika sätt.  
Föreslå minst tre sätt.

---

---

---

## Sant eller falskt

Här kommer några meningar om Blekinge.  
Skriv S (sant) eller F (falskt) framför varje mening.

\_\_\_\_\_ Blekinge är Sveriges minsta landskap.

\_\_\_\_\_ Blekinge ligger i Götaland.

\_\_\_\_\_ Karlshamn ligger vid nordkusten.

\_\_\_\_\_ Karlskrona skärgård har många öar.

\_\_\_\_\_ Kallinge är en flygplats norr om Ronneby.

\_\_\_\_\_ Utkippan är en fyr.

## Topografi

Största delen av Blekinge är lågland.  
Det betyder att det är mindre än 100m över havet.  
Var någonstans är landskapet högre än 100m?

---

## Blindkarta

Placera siffrorna på rätt plats på kartan.

1. Karlskrona
2. Karlshamn
3. Ronneby
4. Mörrumsån
5. Östersjön
6. Småland
7. Skåne

## **Att fundera över**

Ibland brukar Blekinge kallas för ”Sveriges trädgård”.  
Vad tror du man menar med det?

## **Sök reda på**

Sök reda på Blekinges landskapsblomma och landskapsdjur.

Försök att hitta bilder och fakta om Karlskrona. Berätta för någon eller skriv några meningar.